



2024年11月27日 配信内容

SOFTWARE UPDATE INFORMATION

< 改善項目 適用リスト >

■ よく行く地点の登録方法改善

■ 自転車位置マークの変更機能

■ 地図3D表示中の建物立体表示対応

改善項目 適用リスト

従来の動作 / 表示

BEFORE

よく行く地点を登録するためには、
お気に入り登録後に設定を行う必要があった。

設定 → ナビゲーション → その他 → お気に入り → よく行く地点登録

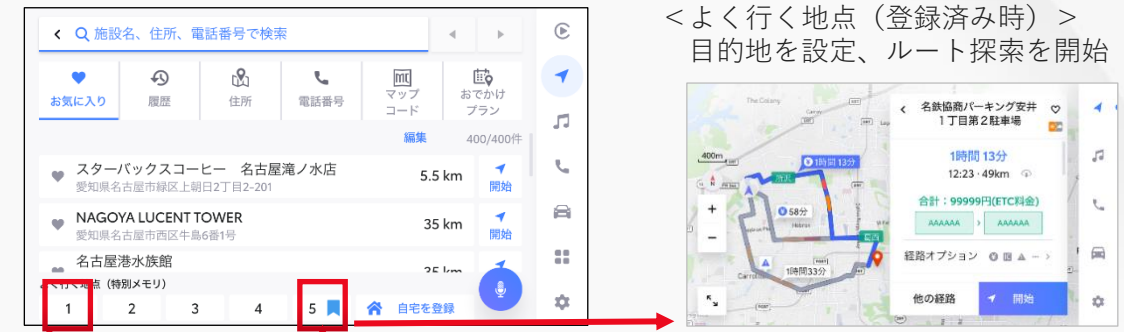


改善内容

AFTER

よく行く地点を目的地検索画面の下部に配置し、登録方法を改善

[目的地検索画面]



<よく行く地点 (登録済み時) >
目的地を設定、ルート探索を開始

よく行く地点の登録完了

<よく行く地点 (未登録時) >
現在地周辺、目的地履歴等からよく行く地点の登録が可能



よく行く地点の登録

※スマートフォンアプリmoviLinkから本サービスをご利用いただけます。

従来の動作 / 表示

BEFORE

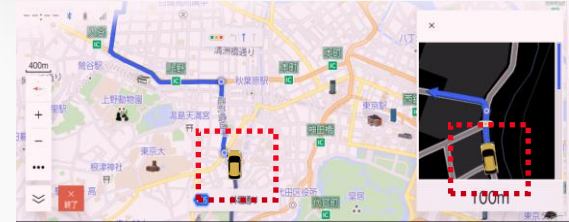
固定の自車位置マークのアイコンを表示



改善内容

AFTER

スマートフォンアプリmoviLinkから転送した自車位置マークアイコンを、地図画面と交差点拡大図に反映できる機能を追加

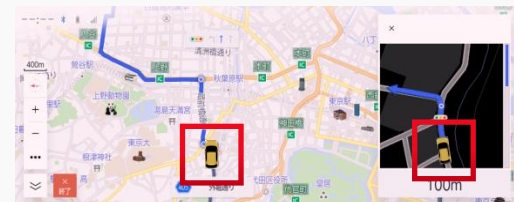
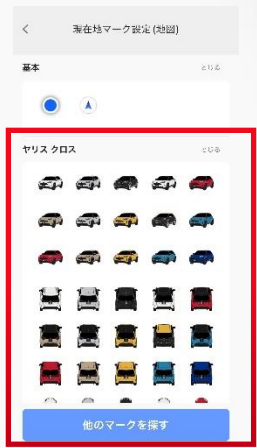


【moviLinkからの自車位置マーク転送方法】

※moviLink HP : <https://toyotaconnected.co.jp/movilink/howtouse/#04B>



まずはmoviLinkを無料でダウンロード！
※車に転送する自車位置マークアイコンは有料の場合があります



従来の動作 / 表示

BEFORE

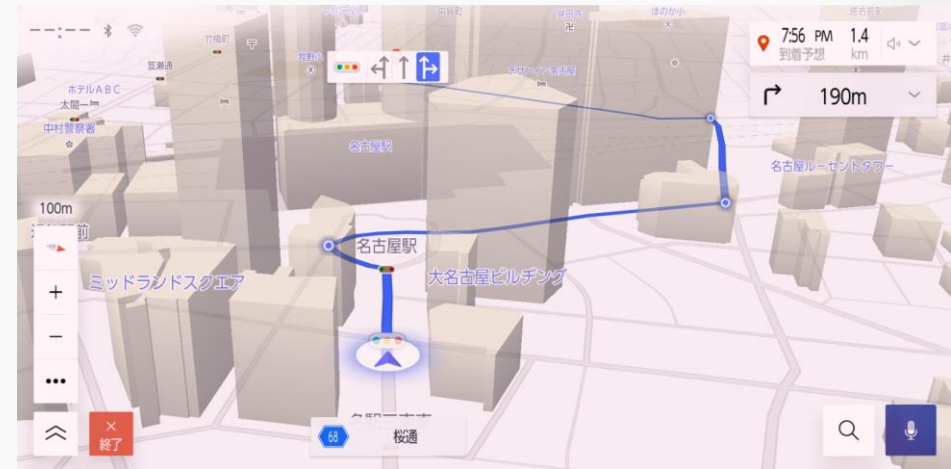
地図の3D表示中、建物を平面表示している
(立体表示機能なし)



改善内容

AFTER

建物の立体表示機能を追加
(縮尺100m以下かつ3D表示中)



【建物の立体表示(設定 ON/OFF方法)】



